









MAZNA I ADRES		PRZEBUDOWA DROGI POWIATOWEJ NR 3719W (CZUMISKI DŁUŻY).
OBJEKTU		GRANICA MOJENWÓDZKA - DROGA (GOSK - SZCZUTOWO) NA
BUDOWLANEGO:		ODCINKU SZCZUTOWO - GRANICA MOJENWÓDZKA
INWESTOR:	POWIAT SIERPECKI UL. ŚWIĘTOKRZYSKA 2A 09-200 SIERPEC	
OPRACOWAŁ:	mgr inż. Arkadiusz Klimowski	
TYTUŁ RYS.:	STALA ORGANIZACJA RUCHU	
FAZA:	OPRACOWANIE TECHNICZNE	1.1
BRANŻA:	INŻYNIERIA RUCHU	
SKALA: 1:1000	DATA: STYPIEŃ 2021	
	NR RYS.:	

LEGENDA	
OZNAKOWANIE ISTNIEJĄCE	
OZNAKOWANIE PROJEKTOWANE	
OZNAKOWANIE DO PRZESTAWIENIA / LIKWIDACJI	
OS DROGI	
KRAJEWÓZ JEZDNI	
POBOCZA	
LINIA GRANICZNA PASA DROGOWEGO DROGI /	24/3
GRANICE EVIDENCJNE DZIAŁEK	



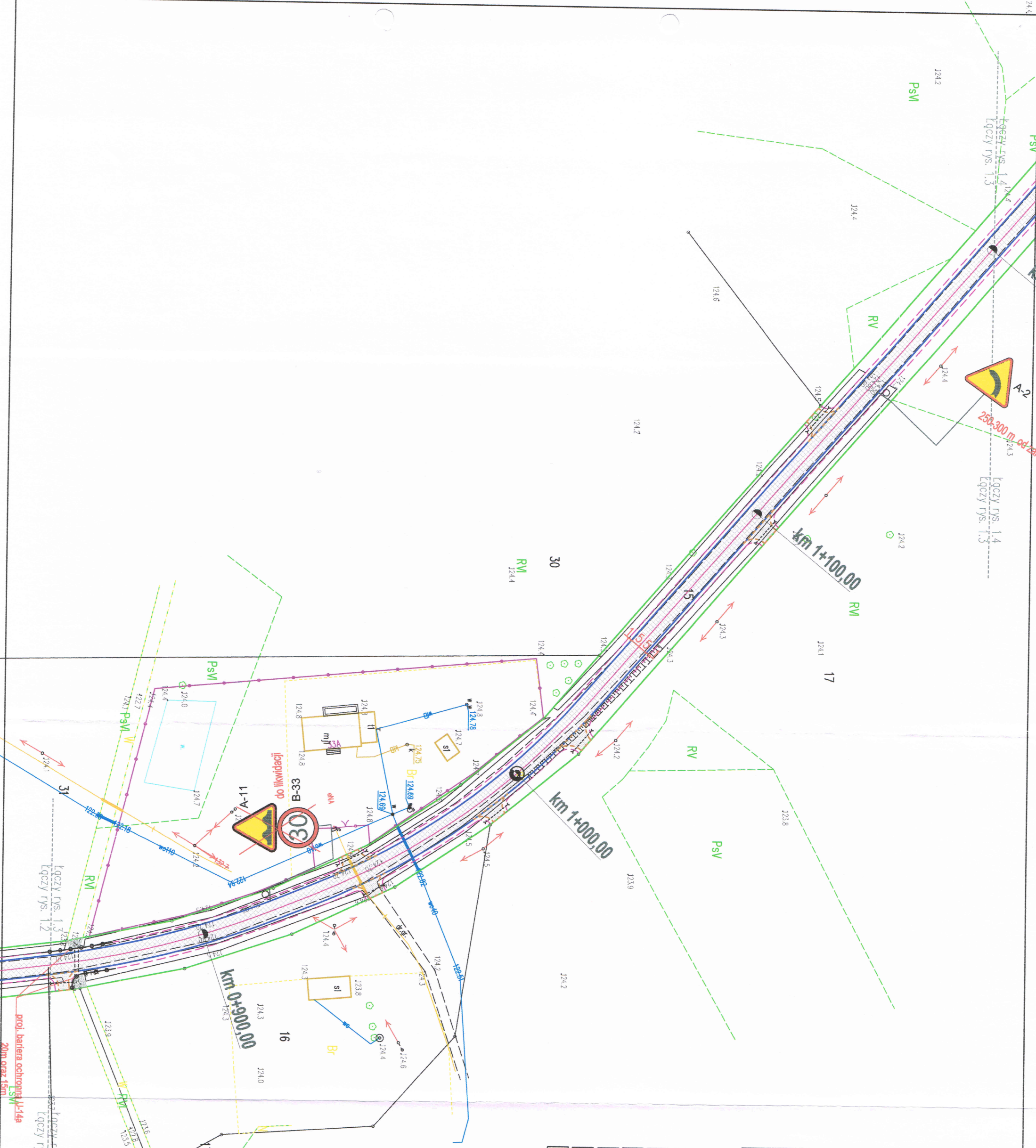
02.12.2021
w SIERPCU
ul. Świętokrzyska 2a
09-200 SIERPEC



	OZNAKOWANIE ISTNIEJĄCE
	OZNAKOWANIE PROJEKTOWANE
	OZNAKOWANIE DO PRZESTAWIENIA / LIKwidacji
	oś drogi
	KRAJEDZ JEZDNI
	POBOCZA
	Linia graniczna pasa drogowego drogi / Granice ewidencyjne działek

NAZWA I ADRES		PRZEBUDOWA DROGI POWIATOWEJ NR 3719W (CZUMISK DULŻY) -	
OBJEKTU		GRANICA WOJEWÓDZTWA - DROGA (GOSISK - SZCZUTOWOJ) NA	
BUDOWLANEGO:		ODCINKU SZCZUTOWO - GRANICA WOJEWÓDZTWA	
INWESTOR:		POWIAT SIERPECKI	
		UL. ŚWIĘTOKRZYSKA 2A	
		09-200 SIERPC	
OPRACOWAŁ:		mgr inż. Jacek Klimowski	
TTUK RYS.:		STALA ORGANIZACJA RUCHU	
FAZA:		OPRACOWANIE TECHNICZNE	
BRANŻA:		INŻYNIERIA RUCHU	
SKALA: 1:1000		DATA: SIERPIEŃ 2021	
		NR RYS.:	
		1.3	

LEGENDA	
	OZNAKOWANIE STINIĄCE
	OZNAKOWANIE PROJEKTOWANE
	OZNAKOWANIE DO PRZESTAWIENIA / LIKWIDACJI
	OŚ DROGI
	KRAWIEŻ JEZDNI
	POBOCZA
	LINIA GRANICZNA PASA DROGOWEGO DROGI /
	GRANICE EVIDENCyjne DZIAŁEK



02.12.2021
w SIERPCU
STAROSTWO POWIATOWE
ul. Świętokrzyska 2a
09-200 SIERP

